



GOBIERNO REGIONAL DE AYACUCHO

GERENCIA REGIONAL DE PLANEAMIENTO, PRESUPUESTO Y

ACONDICIONAMIENTO TERRITORIAL

SUB GERENCIA DE PLANEAMIENTO

PLAN DE DESARROLLO REGIONAL CONCERTADO 2013-2021



Ayacucho, marzo del 2013

PLAN DE DESARROLLO REGIONAL CONCERTADO 2013-2021

RESUMEN EJECUTIVO

1. VISION REGIONAL AL 2021

“Somos una región que ha alcanzado un **alto índice de desarrollo humano**, y como resultado se ha reducido la pobreza y la población goza de una buena calidad de vida, por el trabajo articulado de las instituciones públicas y privadas, que brindan servicios de calidad, en el marco de objetivos de largo plazo y con sólida identidad Wari.

La población regional se ubica mayormente en ciudades como Ayacucho, que cumple el rol de centro comercial-financiero regional, y **ciudades intermedias articuladas a mercados macroregionales e internacionales, a través de vías asfaltadas y servicios logísticos eficientes**. Las actividades económicas son inclusivas y se desarrollan de manera organizada y articulada a cadenas productivas, con altos niveles de productividad y competitividad, protegiendo los ecosistemas y la biodiversidad, así como preservando la calidad del medio ambiente y manejo sostenible de los recursos naturales sobre la base de un **ordenamiento adecuado del territorio regional**. El área rural se especializa en la agricultura orgánica y los agronegocios, constituyendo una base sólida de la seguridad y soberanía alimentaria”.

2. EJE ESTRATEGICO 1. DERECHOS FUNDAMENTALES Y DIGNIDAD DE LAS PERSONAS

2.1. TEMAS DE ANALISIS

- Democratización de la sociedad
- Población
- Estructura social
- Desarrollo humano y pobreza
- Comunidades campesinas
- Situación de las familias
- Incidencia de la discapacidad
- Niños y adultos mayores en abandono

2.2. PRINCIPALES PROBLEMAS

El departamento de Ayacucho presenta una fuerte incidencia de la **pobreza y exclusión social**, que refleja el poco respeto a los derechos fundamentales y la dignidad de las personas. La causa fundamental de esta situación es el bajo Índice de Desarrollo Humano.

Ranking	Departamento	IDH 2007
1°	Lima	0.6788
21°	Ayacucho	0.5617

Como resultado la tasa de pobreza es la siguiente:

COMPORTAMIENTO DE LA POBREZA EN EL PAIS Y LA REGION

AÑO	PERU		AYACUCHO	
	TASA DE POBREZA	TASA DE POB. EXTREMA	TASA DE POBREZA	TASA DE POB. EXTREMA
2004	48.6	17.1	65.9	27.8
2005	48.7	17.4	77.3	38.6
2006	44.5	16.1	78.4	41.3
2007	39.3	13.7	68.3	35.8
2008	36.0	12.6	64.8	30.7
2009	34.8	11.5	62.6	20.7-32.6
2010	31.3	9.8	55.9	23.9-28.6

FUENTE: INEI, Perú: perfil de la pobreza por departamentos, 2005-2007.
INEI, Encuesta Nacional de Hogares Anual, 2004-2011

2.3.OBJETIVO REGIONAL

Plena vigencia de los derechos fundamentales y la dignidad de las personas.

2.4. LINEAMIENTOS DE POLITICA

1. Garantizar el respeto irrestricto y la vigencia de los derechos fundamentales establecidos en la Constitución Política y los reconocidos en los diversos tratados internacionales suscritos por el Perú.
2. Institucionalizar la participación y vigilancia ciudadana en la gestión pública, como parte del proceso de democratización y lucha contra la corrupción.
3. Afirmar el respeto a la diversidad cultural a través de un proceso participativo que permita la construcción de una visión compartida e incluyente, en beneficio de los pueblos indígenas y comunidades campesinas.
4. Propiciar la eliminación de la desigualdad extrema de ingresos y la erradicación de la pobreza y pobreza extrema.

5. Promover la generación de oportunidades para el desarrollo humano
6. Establecer redes de protección y apoyo a niños, adolescentes, adultos mayores, mujeres jefas de hogar, discapacitados y demás población vulnerable.

2.5. PRIORIDADES

1. Incrementar el nivel del desarrollo humano de la población regional
2. Erradicar la pobreza y la pobreza extrema
3. Reducir la brecha social y económica entre el área urbana y rural.
4. Institucionalizar la participación y vigilancia ciudadana en la gestión pública regional y local.

2.6. OBJETIVOS ESPECIFICOS, INDICADORES Y METAS

Objetivo específico 1.- Desarrollo y ampliación de capacidades humanas, generando oportunidades sociales y económicas en la población vulnerable y pobre.

Indicadores y metas

Nº	INDICADOR	FORMULA INDICADOR	FUENTE DE INFORMACION	LINEA DE BASE 2007	META 2021
01	Indice de desarrollo humano en el área urbana	Fórmula establecida por PNUD	PNUD	0.5617	0.70
02	Indice de desarrollo humano en el área rural	Fórmula establecida por PNUD	PNUD	0.5400	0.65

Objetivo específico 2.- Sector rural incorporado y articulado a la economía regional y nacional en condiciones de vida similares al promedio urbano.

Indicadores y metas

Nº	INDICADOR	FORMULA INDICADOR	FUENTE DE INFORMACION	LINEA DE BASE 2007	META 2021
01	Porcentaje de población urbana en situación de pobreza	Población urbana en situación de pobreza/Población total	INEI	55.9	17.0
02	Porcentaje de población rural en situación de pobreza	Población rural en situación de pobreza/Población	INEI	76.5	20.0

		total			
03	Porcentaje de población urbana en situación de pobreza extrema	Población urbana en situación de pobreza extrema/Población total	INEI	25.5	0.0
04	Porcentaje de población rural en situación de pobreza extrema	Población rural en situación de pobreza extrema/ Población total	INEI	46.5	0.0

Objetivo específico 3.- Redes y organizaciones sociales fortalecidas para la participación y vigilancia ciudadana en la gestión pública regional y local.

Indicadores y metas

Nº	INDICADOR	FORMULA INDICADOR	FUENTE DE INFORMACION	LINEA DE BASE 2007	META 2021
01	Nº de organizaciones participantes en presupuestos participativos locales	Organizaciones sociales que participan en los talleres de presupuesto participativo	Municipalidades Provinciales	11	33
02	Nº de organizaciones participantes en presupuestos participativo regionales	Organizaciones sociales que participan en los talleres de presupuesto participativo	GRA	3	10
03	Nº de organizaciones participantes en mesas de diálogo con instituciones del Estado	Organizaciones sociales que participan en las mesas de diálogo	Mesas de Diálogo	0	10

2.7. PROGRAMAS ESTRATEGICOS

N°	TITULO	NIVEL	RESULTADO ESPERADO	MONTO ESTIMADO
01	Programa de implementación del Proyecto Educativo Regional	Idea	Incremento del Índice de Desarrollo Humano	30'000,000
02	Programa de desarrollo de comunidades campesinas	Idea	Reducción de la pobreza y pobreza extrema	100'000,000
03	Programa de ordenamiento territorial regional	Idea	Reducción de la pobreza y pobreza extrema	4'000,000
04	Programa de implementación del Plan Regional de Igualdad de Oportunidades entre mujeres y varones	Idea	Reducción de la pobreza y pobreza extrema	10'000,000
05	Programa de prevención y atención de la violencia familiar y sexual	Idea	Reducción de la incidencia de la violencia familiar y sexual	15'000,000
06	Programa de asistencia a los niños, adolescentes y adulto mayor en abandono	Idea	Reducción de la niños, adolescentes y adulto mayor en abandono	10'000,000
07	Programa de asistencia y apoyo a la población discapacitada	Idea	Reducción de la pobreza en la población discapacitada	8'000,000
08	Programa de implementación del Plan Regional de Participación Ciudadana	Idea	Incrementar el nivel de participación ciudadana en la gestión pública	4'000,000
	TOTAL			181'000,000

3. EJE ESTRATEGICO 2: OPORTUNIDADES Y ACCESO A LOS SERVICIOS

3.1. TEMAS DE ANALISIS

- Educación
- Salud
- Seguridad alimentaria
- Servicios públicos
- Vivienda
- Seguridad ciudadana

3.2. PRINCIPALES PROBLEMAS

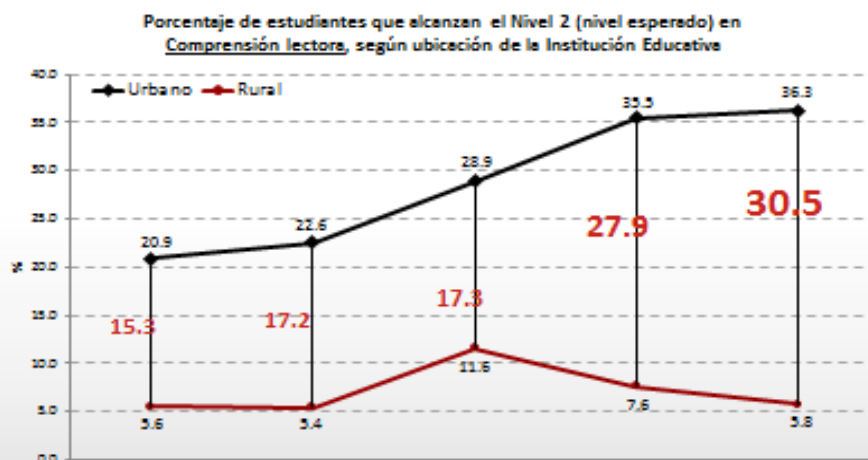
- Salud: Avances en la cobertura de los servicios de salud, pero la calidad es baja.
- Condiciones de vida: precarias en el área rural y los asentamiento urbano-marginales. Problema principal la **desnutrición crónica infantil** y la **muerte materna y neonatal**.
- Educación: Avances en la cobertura de los servicios de educación, pero de baja calidad. Problema principal **bajos logros de aprendizaje**.
- El problema no es el acceso a los servicios públicos, sino la baja calidad y poco impacto de éstos, tanto en el área rural como urbana.
- La migración y el cambio en los hábitos de consumo han afectado negativamente a la seguridad alimentaria. Las comunidades campesinas son actores fundamentales en el tema de seguridad y soberanía alimentaria.



Evolución del rendimiento 2007 – 2011

Situación encontrada (2):

La brecha urbano – rural ha crecido



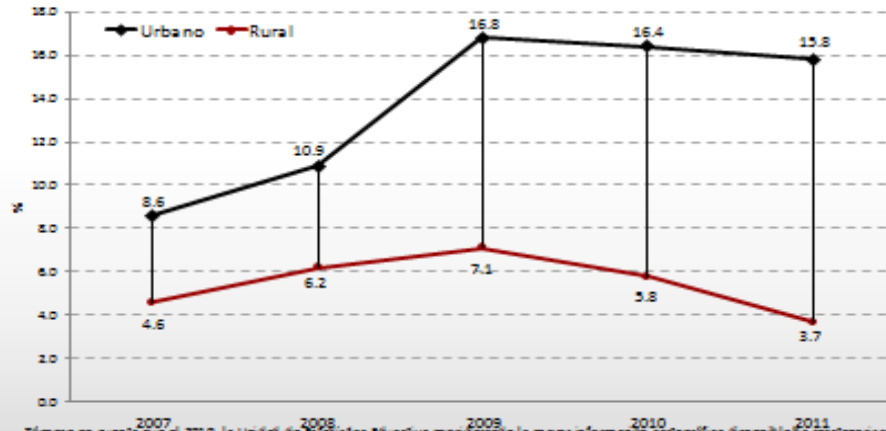
Tómese en cuenta que el 2010, la Unidad de Estadística Educativa considerando la mayor información cartográfica disponible ha reategorizado como urbano a un conjunto importante de centros poblados ubicados en la periferia de grandes ciudades, y que estaban considerados como ubicados en el área rural.



Evolución del rendimiento 2007 – 2011 Situación encontrada (1)

Ampliación de brecha Urbano - Rural

Porcentaje de estudiantes que alcanzan el Nivel 2 (nivel esperado) en Matemática, según ubicación de la Institución Educativa

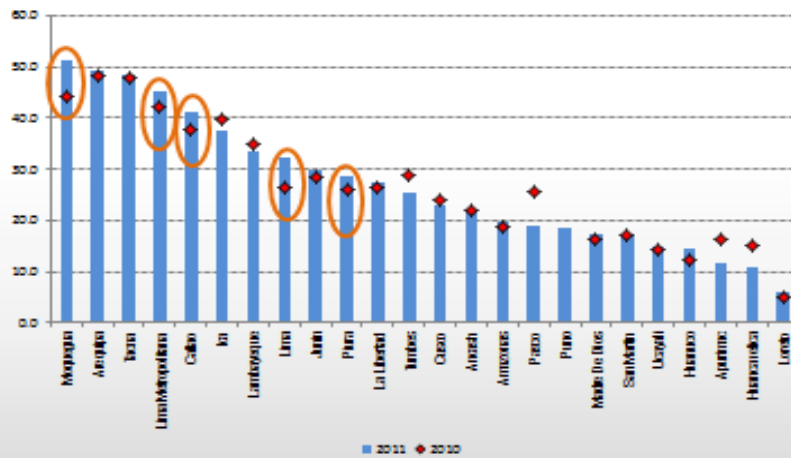


Tómese en cuenta que el 2010, la Unidad de Estadística Educativa consideró la mayor información cartográfica disponible y reorganizó como urbanas a un conjunto importante de centros poblados ubicados en la periferia de grandes ciudades, y que estaban considerados como ubicados en el área rural.

Comprensión lectora

Gobierno Regional

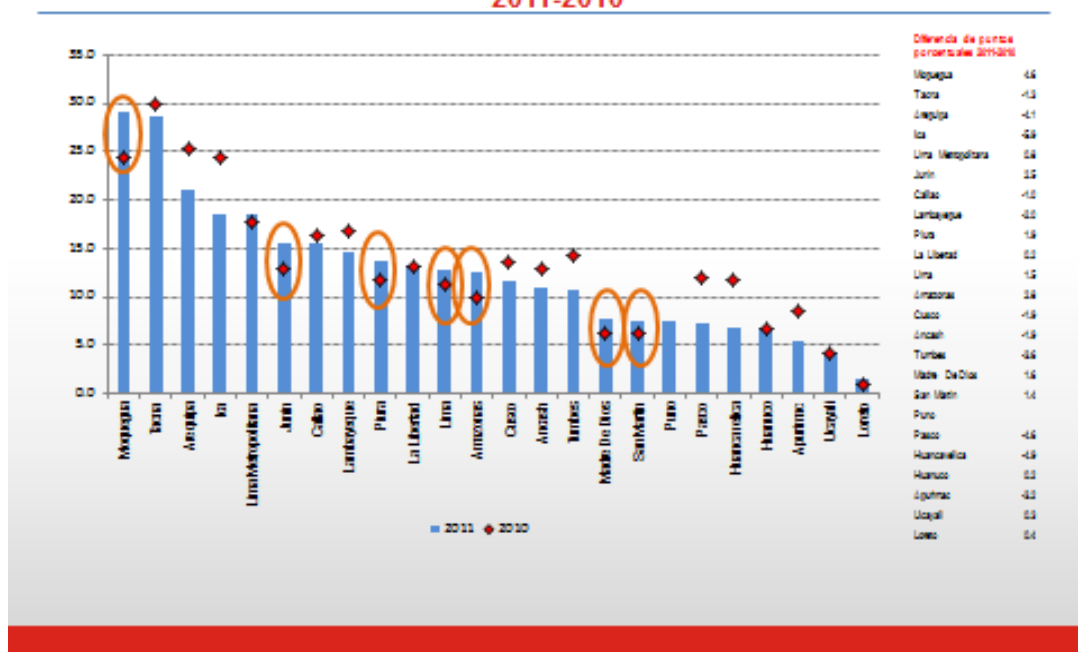
Porcentaje de estudiantes que alcanzan el Nivel 2 2011 - 2010



Diferencia de puntos porcentuales 2011-2010

Moquegua	7.0
Arequipa	1.1
Tarma	2.6
Lima Metropol.	3.0
Cusco	2.6
Ica	-2.0
Lambayeque	-1.0
Urbano	0.0
Junín	1.0
Piura	2.6
La Libertad	-1.0
Tumbes	-1.0
Quito	-1.1
Ancash	-1.0
Amazonas	1.0
Puno	-1.0
Puno	-1.0
Madre De Dios	0.0
San Martín	-1.0
Ucayali	0.0
Huancayo	0.0
Arequipa	0.0
Huancavelica	-1.0
Loreto	1.1

Matemática
Gobierno Regional
Porcentaje de estudiantes que alcanzan el Nivel 2
2011-2010



3.3.OBJETIVO REGIONAL

Igualdad de oportunidades y acceso universal a los servicios básicos de calidad.

3.4. LINEAMIENTOS DE POLITICA

1. Asegurar el acceso y la conclusión de la educación básica a toda la población regional.
2. Erradicar el analfabetismo mediante la intervención focalizada en las zonas rurales y urbano marginales.
3. Asegurar la buena calidad educativa y la aplicación de buenas prácticas pedagógicas, con instituciones acreditadas de acuerdo a normas vigentes.
4. Incrementar la cobertura y asegurar una oferta de educación técnico productiva de calidad articulada a las demandas de desarrollo local y regional.
5. Mejorar la calidad y cobertura de los servicios de salud y garantizar el acceso universal a la atención de salud.
6. Garantizar el acceso universal a los servicios de agua potable y saneamiento básico.
7. Fomentar el enfoque preventivo y estilos de vida saludables para controlar las enfermedades transmisibles, crónico degenerativas y mentales.
8. Garantizar el acceso de toda la población a alimentos apropiados en energía y nutrientes, especialmente de alimentos naturales y ecológicos.
9. Estimular la producción competitiva, sostenible y diversificada de alimentos a fin de asegurar la provisión de una canasta básica de seguridad alimentaria.

10. Fomentar hábitos de consumo sanos en base a productos naturales de la región, con la finalidad de mejorar la calidad nutricional y dinamizar la producción y el empleo rural.
11. Promover el Sistema Nacional de Seguridad Ciudadana con participación de la ciudadanía, que articule acciones de prevención y sanción.

3.5. PRIORIDADES

1. Reducir la desnutrición crónica infantil
2. Reducir la muerte materna y neonatal
3. Incrementar los logros de aprendizaje en la EBR
4. Fortalecer la capacidad productiva de las comunidades campesinas para garantizar la seguridad alimentaria.
5. Mejorar la cobertura de los servicios básicos en las viviendas

3.6. OBJETIVOS ESPECIFICOS, INDICADORES Y METAS

Objetivo específico 1.- Seguridad alimentaria con énfasis en la nutrición adecuada de los infantes y las madres gestantes.

Indicadores y metas

Nº	INDICADOR	FORMULA INDICADOR	FUENTE DE INFORMACION	LINEA DE BASE 2009	META 2021
01	Prevalencia de desnutrición crónica en menores de 5 años	Niños menores de 5 años con desnutrición crónica/Población total de niños menores de 5 años	INEI-ENDES	31.2 %	10.0
02	Tasa de anemia en mujeres en edad fértil	Mujeres en edad fértil con anemia/Población total de mujeres en edad fértil	INEI-ENDES	35.0 %	9 %
03	Porcentaje de comunidades que producen alimentos ecológicos para el mercado	Comunidades que producen alimentos ecológicos/Número total de comunidades	DRA	1 %	60 %

Objetivo específico 2.- Acceso universal a servicios integrales de salud con calidad

Indicadores y metas

N°	INDICADOR	FORMULA INDICADOR	FUENTE DE INFORMACION	LINEA DE BASE 2007	META 2021
01	Razón de mortalidad materna por 100 mil nacidos vivos	Número de madres fallecidas/Total de madres con parto x 100,000	DIRESA	120	45
02	Tasa de mortalidad neonatal por mil nacidos vivos	Número de recién nacidos fallecidos/Total de nacidos vivos x 1000	DIRESA	20	5
03	Población con acceso a un seguro de salud	Población con acceso a un seguro de salud/Población total	DIRESA	25 %	95 %

Objetivo específico 3.- Acceso equitativo a una educación de calidad que permita el desarrollo pleno de las capacidades humanas en la sociedad.

Indicadores y metas

N°	INDICADOR	FORMULA INDICADOR	FUENTE DE INFORMACION	LINEA DE BASE 2008	META 2021
01	Desempeño suficiente en comprensión lector de los alumnos que concluyen el III ciclo de EBR	Escolares con suficiente comprensión lectora/Número total de escolares	MINEDU	12 %	64 %
02	Desempeño suficiente en razonamiento matemático al finalizar el III ciclo de EBR	Escolares con suficiente razonamiento matemático/Número total de escolares	MINEDU	7 %	60 %
03	Tasa neta de cobertura del nivel inicial	N° de niños de 3 a 5 años matriculados en nivel inicial/total población niños de			

		de 3 a 5 años	DREA	50.2 %	100 %
--	--	---------------	------	--------	-------

Objetivo específico 4.- Acceso universal de la población a servicios adecuados de agua y saneamiento.

Indicadores y metas

Nº	INDICADOR	FORMULA INDICADOR	FUENTE DE INFORMACION	LINEA DE BASE 2007	META 2021
01	Viviendas con acceso a agua potable en áreas rurales	Viviendas rurales con servicio de agua potable/Número total de viviendas rurales	INEI	24.8 %	88 %
02	Viviendas con acceso a servicios higiénicos en áreas rurales	Viviendas rurales con servicio higiénico/Número total de viviendas rurales	INEI	2.1 %	70 %

Objetivo específico 5.- Seguridad ciudadana mejorada significativamente

Indicadores y metas

Nº	INDICADOR	FORMULA INDICADOR	FUENTE DE INFORMACION	LINEA DE BASE 2008	META 2021
01	Incidencia de delitos	Número de delitos/Población total x 1000	MININTER	3.4 por mil	1 por mil
02	Comités de Seguridad Ciudadana implementados	Número de Comités de Seguridad Ciudadana implementados	Municipalidades		100

3.7. PROGRAMAS ESTRATEGICOS

Nº	TITULO	NIVEL	RESULTADO ESPERADO	MONTO ESTIMADO
01	Programa de implementación de la Estrategia CRECER Wari	Idea	Reducción de la prevalencia de la desnutrición crónica infantil	30'000,000
02	Programa de salud materno neonatal	Idea	Reducción de la muerte materna y neonatal	15'000,000
03	Programa de desarrollo de la infraestructura y equipamiento de salud	Idea	Cobertura total de los servicios de salud	500'000,000
04	Programa de aseguramiento universal de salud	Idea	Acceso universal a los servicios de salud	20'000,000
05	Programa de enfermedades no transmisibles	Idea	Reducción de la incidencia de las enfermedades no transmisibles	15'000,000
06	Programa de tuberculosis y VIH	Idea	Reducción de la incidencia de la tuberculosis y VIH	10'000,000
07	Programa de enfermedades metaxénicas y zoonosis	Idea	Reducción de la incidencia de las enfermedades metaxénicas y zoonosis	10'000,000
08	Programa de prevención y control del cáncer	Idea	Reducción de la incidencia del cáncer en la población	10'000,000
09	Programa de mejoramiento de aprendizaje en la educación básica	Idea	Desempeño suficiente en comprensión lectora y razonamiento matemático	30'000,000
10	Programa de desarrollo de la infraestructura y equipamiento educativo	Idea	Cobertura total de los servicios educativos	400'000,000
11	Programa de asistencia a la pequeña agricultura para la seguridad alimentaria	Idea	Garantizar la seguridad alimentaria de la población	300'000,000
12	Programa de acceso a agua potable y disposición sanitaria de excretas para poblaciones rurales	Idea	Incremento del acceso a agua potable y servicios higiénicos en poblaciones rurales	300'000,000
13	Programa de seguridad	Idea	Reducir la incidencia de	6'000,000

	ciudadana		delitos en la sociedad	
	TOTAL			1,646'000,000

4. EJE ESTRATEGICO 3: ESTADO Y GOBERNABILIDAD

4.1. TEMAS DE ANALISIS

- Gestión pública
- Gobernabilidad
- Participación ciudadana

4.2. PRINCIPALES PROBLEMAS

- Gestión pública deficiente, dispersa y no orientada a la solución de los principales problemas del departamento, tanto a nivel regional como local. **Prima el criterio político sin visión de largo plazo, por lo que prevalece la pobreza y desigualdades sociales.**
- La gobernabilidad en el departamento se ve afectada por la desatención de las principales necesidades sociales y los signos de corrupción.
- **La participación ciudadana es casi nula**, tanto por el desinterés de la misma población, como por la escasa transparencia en gestión de la mayoría de las instituciones públicas.

4.3.OBJETIVO REGIONAL

Gobiernos Regional y Locales modernos, democráticos, eficientes y articulados en torno a prioridades regionales brindan servicios de calidad a la población.

4.4. LINEAMIENTOS DE POLITICA

1. Modernizar las instituciones públicas de la región para mejorar su capacidad de gestión, incrementando la cobertura, eficiencia y calidad de sus servicios a la población.
2. Implementar el gobierno electrónico para mejorar la eficiencia y calidad de la gestión pública.
3. Impulsar los mecanismos de participación ciudadana en las decisiones públicas, afianzando su capacidad de fiscalización y garantizando la transparencia de la información pública en todos los niveles de gobierno.
4. Institucionalizar la planificación participativa y concertada en todos los niveles de gobierno sobre la base de una visión compartida de futuro.
5. Prevenir y manejar los conflictos sociales priorizando los mecanismos de diálogo y negociación, asegurando el respeto a la voluntad y aspiraciones de los pueblos.
6. Luchar contra la corrupción, en todos los niveles de gobierno.

7. Garantizar la presencia de los servicios públicos y oportunidades de desarrollo económico en las zonas afectadas por el narcotráfico.

4.5. PRIORIDADES

1. Mejorar la calidad de la gestión pública regional en el marco de la gestión por resultados.
2. Mejorar los niveles de participación ciudadana en las decisiones públicas y transparencia de la gestión pública.
3. Reducir los niveles de corrupción

4.6. OBJETIVOS ESPECIFICOS, INDICADORES Y METAS

Objetivo específico 1.- Administración pública eficaz, al servicio de las personas y los agentes económicos.

Indicadores y metas

Nº	INDICADOR	FORMULA INDICADOR	FUENTE DE INFORMACION	LINEA DE BASE 2007	META 2021
01	Nº de quejas de la población usuaria de los servicios públicos	Número de quejas/Número total de usuarios	GRA	S.I.	0
02	Nº de conflictos sociales con las instituciones públicas	Número de conflictos sociales con instituciones registrados	GRA	S.I.	0

Objetivo específico 2.- Consolidación de la institucionalidad democrática y de la participación política de los ciudadanos en las decisiones públicas.

Indicadores y metas

Nº	INDICADOR	FORMULA INDICADOR	FUENTE DE INFORMACION	LINEA DE BASE 2012	META 2021
01	Nº de reuniones del Consejo de Coordinación Regional	Número de reuniones del CCR registrados	GRA	0	2 cada Año
02	Acuerdos de	Acuerdos de			

	Presupuesto Participativo ejecutados	PP ejecutados	GRA	10 %	100 %
--	--------------------------------------	---------------	-----	------	-------

Objetivo específico 3.- Reducción de la corrupción en toda la administración pública.

Indicadores y metas

Nº	INDICADOR	FORMULA INDICADOR	FUENTE DE INFORMACION	LINEA DE BASE 2007	META 2021
01	Indice de percepción de la corrupción	Fórmula establecida por TI	Transparencia Internacional	3.7	6.0
02	Percepción de la corrupción en la región	Número de personas que perciben corrupción/Población total	PROETICA	60 %	10 %

4.7. PROGRAMAS ESTRATEGICOS

Nº	TITULO	NIVEL	RESULTADO ESPERADO	MONTO ESTIMADO
01	Programa de modernización de la gestión pública regional	Idea	Mejorar la calidad de la gestión pública regional	30'000,000
02	Programa de implementación del gobierno electrónico	Idea	Mejorar la calidad de los servicios públicos	10'000,000
03	Programa Regional de capacitación de los recursos humanos	Idea	Mejorar la calidad de los servicios públicos	6'000,000
04	Programa de desarrollo integral del VRAE	Idea	Reducir los niveles de pobreza en el VRAE	400'000,000
05	Programa de implementación del Plan Regional de Participación ciudadana	Idea	Reducción de los niveles de corrupción en las instituciones públicas	6'000,000
	TOTAL			452'000,000

5. EJE ESTRATEGICO 4: ECONOMIA, COMPETITIVIDAD Y EMPLEO

5.1. TEMAS DE ANALISIS

- Crecimiento económico y empleo
- Competitividad y estructura económica
- Ciencia y tecnología
- Calidad educativa
- Concepción de desarrollo

5.2. PRINCIPALES PROBLEMAS

- El departamento experimenta un crecimiento de su PBI a tasas superiores al 9 % anual, principalmente por efectos de **la minería, cuya influencia es pasajera** y altamente contaminante del ambiente.
- El aporte de Ayacucho al PBI nacional es del 0.9 %, lo que refleja **el escaso desarrollo del sistema productivo**.
- A pesar del crecimiento económico experimentado, Ayacucho se halla en el 22° lugar, en términos de competitividad, con un ICRP de 23.27, lo cual refleja que su crecimiento es artificial y no sostenible.
- La equivocada concepción del desarrollo, tanto a nivel regional como local, así como las **escasas capacidades de gestión de la inversión pública**, truncan las posibilidades del desarrollo del departamento.

5.3. OBJETIVO REGIONAL

Economía competitiva con alto nivel de empleo y productividad

5.4. LINEAMIENTOS DE POLITICA

1. Impulsar la inversión en infraestructura logística y productiva regional y local, priorizando los corredores económicos articulados a mercados macroregionales e internacionales.
2. Desarrollar los corredores turísticos articulados a la actividad artesanal, la gastronomía y la riqueza cultural de los pueblos.
3. Apoyar el desarrollo de las capacidades de gestión local, y el acceso a la información, a la transferencia tecnológica y al crédito.
4. Estimular la producción y exportación de productos ecológicos con el fin de incrementar su participación en el valor de las exportaciones.
5. Promover la investigación científica y tecnológica proyectada a la innovación con base en las prioridades del desarrollo y la inserción competitiva del Perú en la economía mundial.
6. Garantizar que el Sistema Nacional de Ciencia, Tecnología e Innovación Tecnológica se convierta en factor favorable para el desarrollo de la competitividad Regional.

7. Promover el acercamiento de los centros de investigación de las universidades e instituciones públicas de investigación a las comunidades y empresas, para realizar proyectos de investigación directamente vinculados con las necesidades del desarrollo regional.
8. Fomentar la creación, modernización y permanente actualización de la infraestructura de investigación y desarrollo de la región.
9. Promover la modernización de las unidades productivas familiares y reducir la informalidad urbana y la agricultura de subsistencia.
10. Apoyar la competitividad empresarial de las MYPE y la agricultura campesina mediante la inversión pública regional.
11. Impulsar la competitividad laboral de los trabajadores a estándares internacionales mediante la concertación entre el Estado, la empresa privada y los propios trabajadores.

5.5. PRIORIDADES

1. Incrementar los niveles de producción y productividad de las actividades económicas.
2. Formalizar las MYPE y apoyar el incremento de su productividad
3. Diversificar la estructura económica e incrementar el valor agregado de la producción.
4. Fomentar la investigación científica y la innovación tecnológica en la educación superior y la educación técnica-productiva.
5. Fomentar la creación, modernización y permanente actualización de la infraestructura de investigación científica de la región.

5.6. OBJETIVOS ESPECIFICOS, INDICADORES Y METAS

Objetivo específico 1.- Estructura productiva diversificada, competitiva, sostenible y con altos niveles de procesamiento y contenido tecnológico.

Indicadores y metas

Nº	INDICADOR	FORMULA INDICADOR	FUENTE DE INFORMACION	LINEA DE BASE 2010	META 2021
01	Participación de la producción departamental en el PBI nacional	$\text{PBI departamental/PBI nacional} \times 100$	INEI	0.9 %	1.5 %
02	Indice de competitividad regional	Fórmula establecida por CENTRUM Católica	CENTRUM Católica	23.54	30.0

Objetivo específico 2.- Desarrollo de conglomerados productivos y cadenas productivas para el consumo interno y la exportación.

Indicadores y metas

N°	INDICADOR	FORMULA INDICADOR	FUENTE DE INFORMACION	LINEA DE BASE 2011	META 2021
01	N° de productos exportados anualmente	Número de productos exportados	Aduanas	5	20
02	N° de conglomerados productivos	Número de conglomerados operando	DIREPRO DRA	0	2
03	N° de cadenas productivas	Número de cadenas productivas operativas	DIREPRO DRA	4	20

Objetivo específico 3.- Fortalecimiento de las condiciones de competitividad e innovación para el desarrollo del emprendedurismo y de las MYPEs.

Indicadores y metas

N°	INDICADOR	FORMULA INDICADOR	FUENTE DE INFORMACION	LINEA DE BASE 2011	META 2021
01	Incremento de empresas formalizadas	Empresas formalizadas del año actual/Empresas formalizadas año anterior x 100	DIREPRO	0 %	10 .0%
02	Participación del PBI industrial	PBI industria/PBI departamental	INEI	10.7 %	15.0 %

Objetivo específico 4.- Institucionalidad de la ciencia, la tecnología y la innovación articulada y fortalecida, en el marco del Sistema Nacional de Ciencia, Tecnología e Innovación.

Indicadores y metas

N°	INDICADOR	FORMULA INDICADOR	FUENTE DE INFORMACION	LINEA DE BASE 2007	META 2021
01	Tasa de inversión en investigación, ciencia y tecnología	Inversión en investigación/PIM del GRA	GRA	0	5 %
02	N° de proyectos de investigación científica	N° de proyectos de investigación aprobados y ejecución	UNSCH	0	50
03	Consejo Regional de Ciencia y tecnología implementado	Consejo Regional formalizado, implementado y operando	UNSCH	0	1

Objetivo específico 5.- Investigación científica y tecnológica orientada a la solución de problemas y satisfacción de demandas en las áreas estratégicas prioritarias.

Indicadores y metas

N°	INDICADOR	FORMULA INDICADOR	FUENTE DE INFORMACION	LINEA DE BASE 2007	META 2021
01	N° de concursos anuales de ciencia y tecnología	N° de concursos convocados y ejecutados	UNSCH	0	2
02	N° anual de nuevas patentes de investigadores ayacuchanos	Patentes registrados en INDECOPI	INDECOPI	0	10

Objetivo específico 6.- Desarrollo de innovaciones, así como transferencias y adaptación de tecnologías, elevando la competitividad de la región, con criterios de sostenibilidad económica, social y ambiental.

Indicadores y metas

N°	INDICADOR	FORMULA INDICADOR	FUENTE DE INFORMACION	LINEA DE BASE 2007	META 2021
01	N° de innovaciones desarrolladas en la región Ayacucho	Innovaciones presentadas y registradas en INDECOPI	INDECOPI	0	10
02	N° de proyectos de transferencia tecnológica viabilizados	Proyectos registrados en el banco de proyectos del SNIP	MEF-SNIP	0	10

5.7. PROGRAMAS ESTRATEGICOS

N°	TITULO	NIVEL	RESULTADO ESPERADO	MONTO ESTIMADO
01	Programa de promoción de la actividad agroindustrial	Idea	Incremento de la producción agroindustrial	40'000,000
02	Programa de incremento de la productividad de las MYPE	Idea	Incremento de la productividad de las MYPE	20'000,000
03	Programa de desarrollo de la competitividad regional	Idea	Incremento de la competitividad regional	60'000,000
04	Programa de desarrollo de la oferta exportable	Idea	Incremento de las exportaciones regionales	40'000,000
05	Programa de desarrollo de productos turísticos	Idea	Incremento del flujo turístico a la región	40'000,000
06	Programa de apoyo a la actividad pesquera	Idea	Incremento de la producción pesquera	10'000,000
07	Programa de desarrollo de la actividad gastronómica	Idea	Incremento del empleo en el sector servicios	4'000,000
08	Programa de ciencia y tecnología	Idea	Generación de conocimientos y tecnologías necesarias para el desarrollo regional	20'000,000
09	Programa de innovación y transferencia tecnológica	Idea	Incorporación y adaptación de nuevas tecnologías a la realidad regional	20'000,000
10	Programa de desarrollo de	Idea	Desarrollo de nuevas tecnologías para la solución de	

	nuevas tecnologías		problemas específicos de la región	20'000,000
	TOTAL			274'000,000

6. EJE ESTRATEGICO 5: DESARROLLO REGIONAL E INFRAESTRUCTURA

6.1. TEMAS DE ANALISIS

- Concentración espacial
- Descentralización del Estado
- Infraestructura
- Dispersión de la población regional

6.2. PRINCIPALES PROBLEMAS

- Desigual ocupación del territorio departamental y crecimiento diferenciado que genera desigualdades sociales.
- La **infraestructura social y económica es deficiente**, por su concepción limitada y baja calidad.
- Uno de los grandes retos al desarrollo regional es **la alta dispersión de la población departamental**: Ayacucho cuenta con 204 centros poblados urbanos y 7,496 rurales, lo cual dificulta la prestación de los servicios públicos.

6.3. OBJETIVO REGIONAL

Desarrollo regional equilibrado e infraestructura adecuada

6.4. LINEAMIENTOS DE POLITICA

1. Fortalecer la capacidad productiva agropecuaria, agroexportadora y turística, basadas en sus potencialidades y ventajas comparativas, y su complementación con las de otras regiones.
2. Establecer en los espacios transversales de planificación macroregional la red de corredores económicos interoceánicos, así como de las vías longitudinales de la sierra.
3. Impulsar la conformación de un sistema de ciudades intermedias con capacidad de retención de la población, asegurando la provisión adecuada de los servicios públicos y el desarrollo diversificado de las actividades económicas.
4. Fomentar programas y proyectos de desarrollo regional en cada uno de los corredores económicos.
5. Impulsar la inversión en infraestructura de transporte, de riego y energía preferentemente hídrica, así como en el desarrollo del capital humano y la innovación tecnológica y productiva.

6. Diversificar la base productiva regional mediante la instalación de conglomerados de cadenas productivas, según la vocación de sus recursos y la infraestructura productiva actual y potencial.

6.5. PRIORIDADES

1. Reducir la dispersión poblacional
2. Fortalecer la infraestructura productiva y de servicios prioritarios
3. Reducción de los costos de transporte
4. Incrementar la cobertura de energía y telefonía rural

6.6. OBJETIVOS ESPECIFICOS, INDICADORES Y METAS

Objetivo específico 1.- Suficiente y adecuada infraestructura económica y productiva descentralizada de uso público en el marco de los espacios transversales de planeamiento macroregional.

Indicadores y metas

Nº	INDICADOR	FORMULA INDICADOR	FUENTE DE INFORMACION	LINEA DE BASE 2007	META 2021
01	Nº de proyectos de riego de mediana envergadura	Número de proyectos de riego de mediana envergadura	GRA	3	6
02	Nº de proyectos viales de integración macroregional	Número de proyectos de integración macroregional	GRA	0	6
03	Nº de proyectos de desarrollo productivo de mediana envergadura	Número de proyectos productivos de mediana envergadura	DRA	0	4

Objetivo específico 2.- Actividades económicas desconcentradas y articuladas territorialmente en conglomerados y corredores económicos, diversificadas y con alto valor agregado.

Indicadores y metas

N°	INDICADOR	FORMULA INDICADOR	FUENTE DE INFORMACION	LINEA DE BASE 2007	META 2021
01	Territorio regional con ordenamiento territorial	Plan de ordenamiento territorial en ejecución	GRA	0	1
02	N° de corredores económicos	N° de corredores fortalecidos	GRA	0	3
03	N° de conglomerados productivos	N° de conglomerados funcionando	GRA	0	5

Objetivo específico 3.- Acceso a los servicios públicos de la población rural, concentrando los servicios en centros planificados que dinamicen el desarrollo.

Indicadores y metas

N°	INDICADOR	FORMULA INDICADOR	FUENTE DE INFORMACION	LINEA DE BASE 2007	META 2021
01	N° de ciudades intermedias planificadas y con servicios públicos adecuados	Número de ciudades intermedias planificadas	INEI	0	3
02	Disminución de l población rural ubicado en zonas de escasos recursos naturales	Población rural/Población total	INEI	S.I.	10 %

Objetivo específico 4.- Carreteras de nivel nacional y departamental asfaltadas que posibilitan la reducción de costos y tiempos de transporte.

Indicadores y metas

N°	INDICADOR	FORMULA INDICADOR	FUENTE DE INFORMACION	LINEA DE BASE 2007	META 2021
01	Longitud de la red vial nacional asfaltada	Longitud de red vial nacional			

		asfaltada	MTC	425	550
02	Longitud de la red vial departamental asfaltada	Longitud de red vial departamental asfaltada	MTC	0	200

Objetivo específico 5.- Amplia cobertura de los servicios de energía y telefonía rural.

Indicadores y metas

Nº	INDICADOR	FORMULA INDICADOR	FUENTE DE INFORMACION	LINEA DE BASE 2007	META 2021
01	Cobertura energética operativa en viviendas rurales	Viviendas rurales con energía/Número total de viviendas rurales	INEI	22.5 %	90.0 %
02	Cobertura de uso de telefonía pública en zonas rurales	Población rural con acceso a telefonía pública/Población rural total	INEI	6.1 %	50.0 %

6.7. PROGRAMAS ESTRATEGICOS

Nº	TITULO	NIVEL	RESULTADO ESPERADO	MONTO ESTIMADO
01	Programa de corredores económicos macroregionales	Idea	Generar conglomerados y cadenas productivas	40'000,000
02	Programa de desarrollo de infraestructura de riego	Idea	Incrementar la producción y productividad agropecuaria	300'000,000
03	Programa de desarrollo agropecuario tecnificado	Idea	Incremento de la producción y productividad agropecuaria	100'000,000
04	Programa de desarrollo de la infraestructura vial	Idea	Asfaltado de las vías nacionales y departamentales	400'000,000
05	Programa de electrificación rural	Idea	Incrementar la cobertura del servicio de energía rural	200'000,000
06	Programa de telefonía rural	Idea	Incrementar la cobertura de la telefonía rural	200'000,000

	TOTAL			1,240'000,000
--	--------------	--	--	----------------------

7. EJE ESTRATEGICO 6: RECURSOS NATURALES Y AMBIENTE

7.1. TEMAS DE ANALISIS

- Recursos naturales
- Gestión de la calidad ambiental
- Cambio climático

7.2. PRINCIPALES PROBLEMAS

- El departamento de **Ayacucho es rico en recursos naturales, pero su utilización es escasa**, porque no se invierte en el fortalecimiento del sistema productivo. Las capacidades humanas y los medios tecnológicos son escasos.
- La **contaminación ambiental es un proceso cada vez más creciente a nivel departamental**, que afecta suelos, aguas, y aire, con grave repercusión en la salud de la población y la calidad del ambiente.
- El **cambio climático es un fenómeno presente en el departamento**, y por ello los años venideros son de incertidumbre desde el punto de vista climático. Sin embargo, no se cuenta con planes de prevención y mitigación de desastres naturales.
- En un contexto de cambio climático es de vital importancia la preservación de las fuentes de agua, con proyección a futuras sequías, pero existen concesiones mineras en cabeceras de cuenca y cerca a los ríos, que significan riesgos futuros y causas de conflictos sociales.

7.3. OBJETIVO REGIONAL

Aprovechamiento sostenible del patrimonio natural de la región, conservando la biodiversidad y los ecosistemas naturales.

7.4. LINEAMIENTOS DE POLITICA

1. Impulsar la gestión integrada de los recursos naturales, la gestión integrada de los recursos hídricos y el ordenamiento territorial.
2. Promover la conservación y el aprovechamiento sostenible del patrimonio natural de la región con eficiencia, equidad y bienestar social.
3. Promover la agricultura orgánica, la agricultura ecológica, la agroforestería y la acuicultura.
4. Prevenir, controlar y revertir la desertificación y la degradación de las tierras y mitigar los efectos de la sequía.
5. Regular la calidad ambiental para asegurar su adecuación a la salud y el desarrollo integral de las personas, así como el equilibrio de los ecosistemas.

6. Fomentar la educación, la conciencia, la cultura ambiental y el acceso a la información ambiental.
7. Fortalecer el Sistema Regional de Gestión Ambiental, articulando e integrando las acciones ambientales en los niveles de gobierno regional y local.
8. Fomentar la adopción de estrategias de mitigación y adaptación al cambio climático por el gobierno regional y los gobiernos locales, basados en estudios e investigaciones científicas con un enfoque preventivo.
9. Fomentar la reducción de vulnerabilidades y la gestión de riesgos frente a desastres en el marco del desarrollo sostenible.

7.5. PRIORIDADES

1. Aprovechamiento y manejo sostenible de los recursos naturales
2. Mejorar la calidad ambiental (aire, agua y suelo)
3. Asegurar la disponibilidad suficiente de agua en toda la región
4. Adaptación de la región al cambio climático
5. Implementación del Sistema Regional de Gestión del Riesgo de Desastres
6. Implementación del Sistema Regional de Gestión Ambiental

7.6. OBJETIVOS ESPECIFICOS, INDICADORES Y METAS

Objetivo específico 1.- Recursos naturales y diversidad biológica manejados y aprovechados de manera sostenible con gestión participativa en beneficio de las poblaciones locales.

Indicadores y metas

Nº	INDICADOR	FORMULA INDICADOR	FUENTE DE INFORMACION	LINEA DE BASE 2012	META 2021
01	Zonificación ecológica y económica regional	Estudio de ZEE concluido y aprobado	GRA	0	1
02	Porcentaje de áreas naturales protegidas con plan maestro en ejecución	Areas naturales protegidas/Total de Areas Naturales	GRA	0	4
03	Cabeceras de cuenca declarados intangibles	Cabeceras de cuenca protegidas por Ordenanza Regional	GRA	0	10

Objetivo específico 2.- Calidad ambiental mejorada y gestionada con enfoque integral en el ámbito regional.

Indicadores y metas

N°	INDICADOR	FORMULA INDICADOR	FUENTE DE INFORMACION	LINEA DE BASE 2012	META 2021
01	Porcentaje de ciudades con valores anuales de PM10 que cumplen los ECA	Ciudades que cumplen ECA/Número total de ciudades	MINAM DIGESA	0	50 %
02	Porcentaje de recursos hídricos vigilados que cumplen estándares de calidad	Ríos que cumplen estándares de calidad/Número total de ríos	MINAM DIGESA	0	50 %
03	Porcentaje de residuos sólidos municipales con disposición final segura	Número de municipalidades con disposición final segura/Número total de municipalidades	Municipalidades	0	50 %

Objetivo específico 3. Gestión integrada del agua en cuencas a nivel regional.

Indicadores y metas

N°	INDICADOR	FORMULA INDICADOR	FUENTE DE INFORMACION	LINEA DE BASE 2012	META 2021
01	N° de cuencas hidrográficas descontaminadas	Número de cuencas descontaminadas/Número total de cuencas contaminadas	GRA	0	50 %
02	Porcentaje de aguas residuales urbanas tratadas	Aguas residuales urbanas tratadas/ Volumen total de aguas residuales urbanas	Municipalidades	0	50 %
03	Porcentaje de superficie agrícola con riego tecnificado	Superficie agrícola con riego tecnificado/Superficie	DRA	0	30 %

		total de tierra agrícola			
--	--	--------------------------	--	--	--

Objetivo específico 4.- Población y sistemas productivos vulnerables adaptados al cambio climático y ocurrencia de desastres naturales.

Indicadores y metas

Nº	INDICADOR	FORMULA INDICADOR	FUENTE DE INFORMACION	LINEA DE BASE 2012	META 2021
01	Nº de personas afectadas por fenómenos naturales asociados al cambio climático	Personas afectadas por fenómenos naturales/Población total	INDECI	S.I.	100
02	Superficie de tierras agrícolas afectadas por fenómenos naturales asociados al cambio climático	Superficie agrícola afectada por fenómenos naturales/Superficie agrícola total	INDECI	S.I.	10 hás
03	Nº de personas afectadas por sismos	Número de personas afectadas por sismos/Población total	INDECI	0	0

Objetivo específico 5.- Sistema Regional de Gestión del Riesgo de Desastres implementado en el nivel regional y local, con activa participación ciudadana.

Indicadores y metas

Nº	INDICADOR	FORMULA INDICADOR	FUENTE DE INFORMACION	LINEA DE BASE 2012	META 2021
01	Grupo de trabajo regional para la gestión del riesgo de desastres implementado	Grupo de Trabajo regional implementado y operativo	GRA	0	1
02	Grupos de trabajo provincial para la gestión del riesgo de desastres implementado	Grupo de Trabajo provincial implementado y operativo	Municipalidades Provinciales	0	11

03	Grupos de trabajo distrital para la gestión del riesgo de desastres implementado	Grupo de Trabajo distrital implementado y operativo	Municipalidades Distritales	0	112
----	--	---	--------------------------------	---	-----

Objetivo específico 6.- Sistema Nacional de Gestión Ambiental implementado en el nivel local, con activa participación ciudadana.

Indicadores y metas

N°	INDICADOR	FORMULA INDICADOR	FUENTE DE INFORMACION	LINEA DE BASE 2012	META 2021
01	Porcentaje de municipalidades provinciales y distritales que cuentan con Sistema Local de Gestión Ambiental	Municipalidades que cuentan con SLGA implementados y operativos	Municipalidades	0	100 %

7.7. PROGRAMAS ESTRATEGICOS

N°	TITULO	NIVEL	RESULTADO ESPERADO	MONTO ESTIMADO
01	Programa de ordenamiento territorial	Idea	Adecuada localización de las actividades económicas y protección de la biodiversidad	4'000,000
02	Programa de inventario y valoración de los recursos naturales de la región	Idea	Identificación, localización y cuantificación de los recursos naturales de la región	4'000,000
03	Programa de forestación y reforestación para la mitigación del cambio climático	Idea	Incrementar las áreas forestadas y reforestadas	10'000,000
04	Programa de conservación de la diversidad biológica y su aprovechamiento sostenible	Idea	Protección y conservación de la riqueza natural expresada en la diversidad biológica	10'000,000
05	Programa de gestión integral de cuencas hidrográficas	Idea	Protección de las cuencas hidrográficas de la región	10'000,000
06	Programa de prevención y adaptación al cambio climático	Idea	Reducción de los efectos del cambio climático	20'000,000

07	Programa de monitoreo y vigilancia para la gestión sostenible de la calidad ambiental	Idea	Mantener en estándares permisibles la calidad del aire, agua y suelos	10'000,000
08	Programa de manejo sostenible de los residuos sólidos	Idea	Reducción de la contaminación ambiental por residuos sólidos	20'000,000
09	Programa de prevención y atención de desastres naturales	Idea	Reducir la incidencia de los desastres naturales	40'000,000
10	Programa de gestión ambiental regional	Idea	Reducir la degradación ambiental	10'000,000
	TOTAL			138'000,000

Ayacucho, marzo del 2013.